


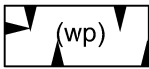
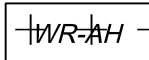



Locatie De Haere 238

Omgevingsplan:
 Voor regels en toelichting zie bestemmingsplan
 Wenum Wiesel en buitengebied NL.IMRO.0200.bp1092-vas1

-  Kavelgrens
-  Bouwvlak
-  W-2 Wonen - 2
-  (wp) woonwagendstandplaats
-  WR-AH Waarde - Archeologie hoog
-  reconstructiewetzone - verweringsgebied

Maten in meters, aan de maatvoering kunnen geen rechten worden ontleend.

Wijziging:	Datum:	Get.:	Gec.:	Omschrijving:
------------	--------	-------	-------	---------------

Opdrachtgever:
 Gemeente Apeldoorn

Project:
 De Haere 238

Onderwerp:
 Splitsing kavel D8465

Schaal: 1:250	Formaat: A3
Status: definitief	Get.: AH
Datum: 27-11-2024	Opdr.: MJ
Projectnr.:	Gec.:
Tekeningnr.: 1	Blad: 1 van 1

