



Uitvoering werkzaamheden Schoolbeek, deel ten zuidoosten van de Europaweg (binnen Ugchelen)

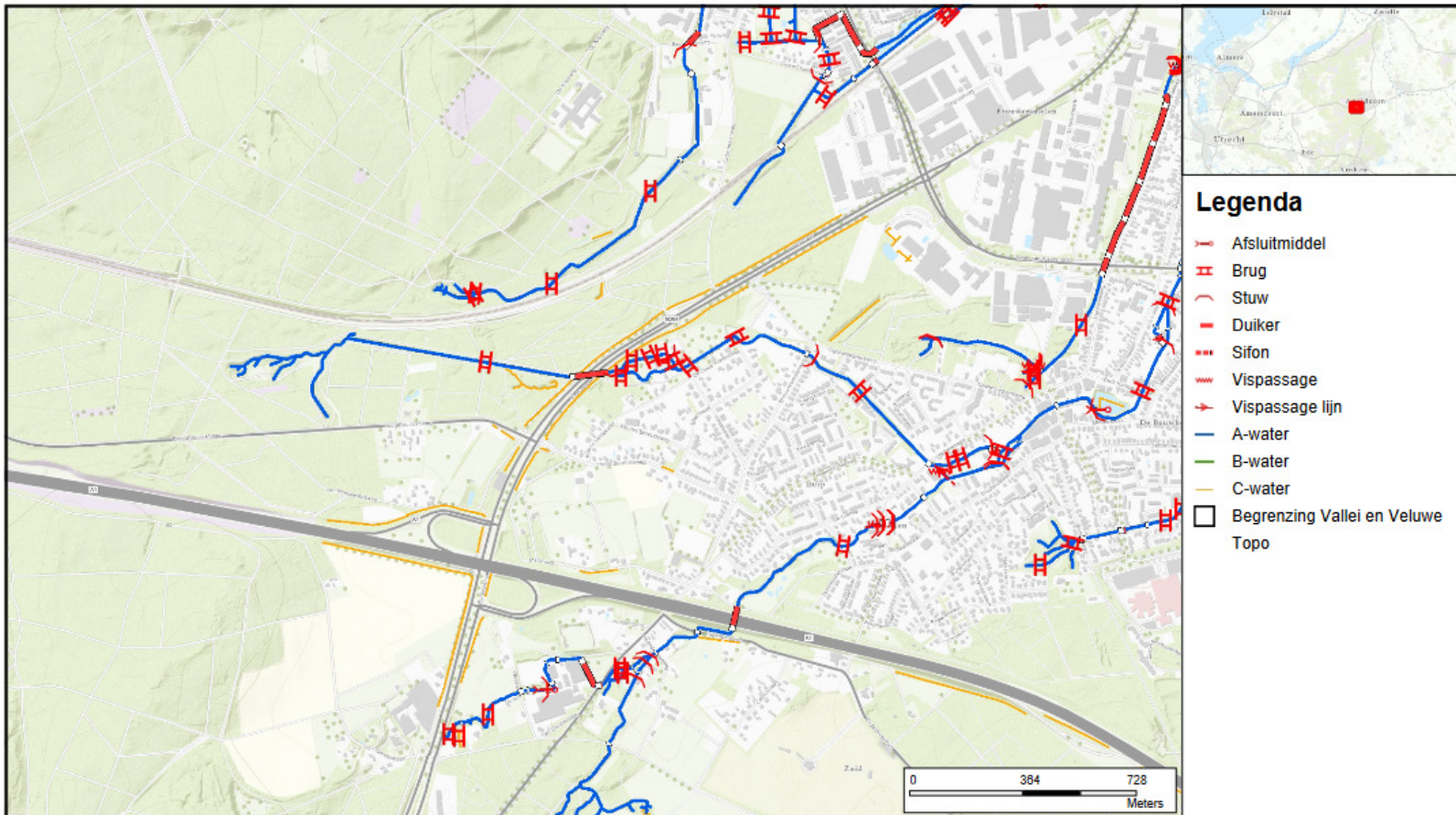
Presentatie website
14 juli 2023

Inhoud

- Voorstellen
- Werkzaamheden
- Vragen

Voorstellen

- Martine Beld-Johannes
- Projectleider gebiedsontwikkelingen
- Sinds anderhalf jaar betrokken bij waterplan Apeldoorn
- Belangrijkste taak; interne en externe afstemming



Legenda

-  Afsluitmiddel
-  Brug
-  Stuw
-  Duiker
-  Sifon
-  Vispassage
-  Vispassage lijn
-  A-water
-  B-water
-  C-water
-  Begrenzing Vallei en Veluwe
-  Topo

Titel
Sub titel

Auteur: -Auteur-
Datum: 20-06-2023
Schaal: 1:18.201



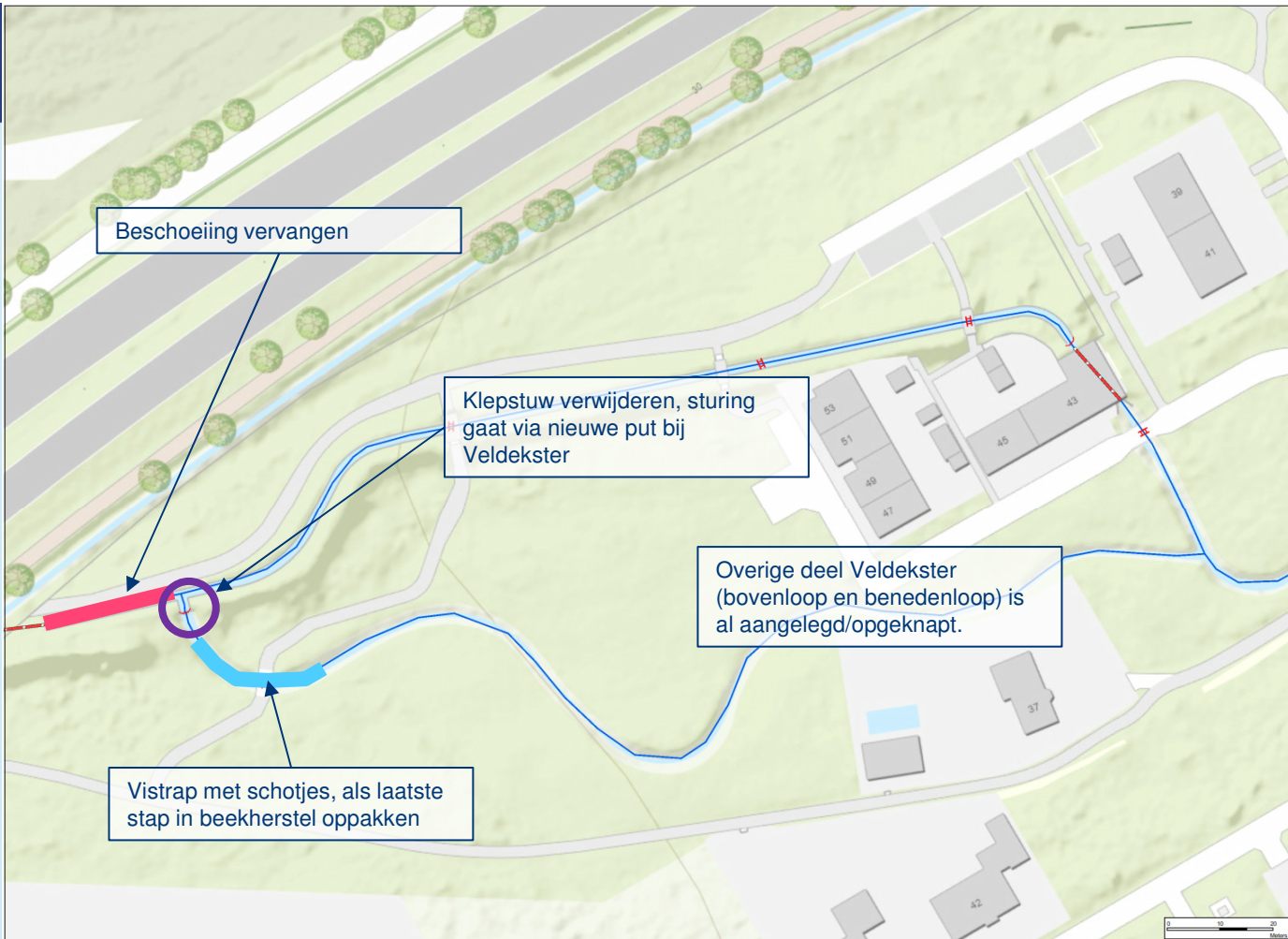
en
ve

GEOWEB

Aan deze kaart kunnen geen rechten worden ontleend. © Alle rechten voorbehouden Waterschap Vallei en Veluwe

Schoolbeek traject waterschapsdeel, ten zuidoosten van de Europaweg





Beschoeiing vervangen

Klepstuw verwijderen, sturing gaat via nieuwe put bij Veldekster

Overige deel Veldekster (bovenloop en benedenloop) is al aangelegd/opgeknapt.

Vistrap met schotjes, als laatste stap in beekherstel oppakken



- Legenda**
- Brug
 - Sluis
 - Duiker
 - Sifon
 - A-water
 - Begrenzing Vallei en Veluwe Topo

Titel
Sub titel

GEOWEB

Aan deze kaart kunnen geen rechten worden ontleend. © Alle rechten voorbehouden Waterschap Vallei en Veluwe

Auteur: -Auteur-
Datum: 28-03-2023
Schaal: 1:500

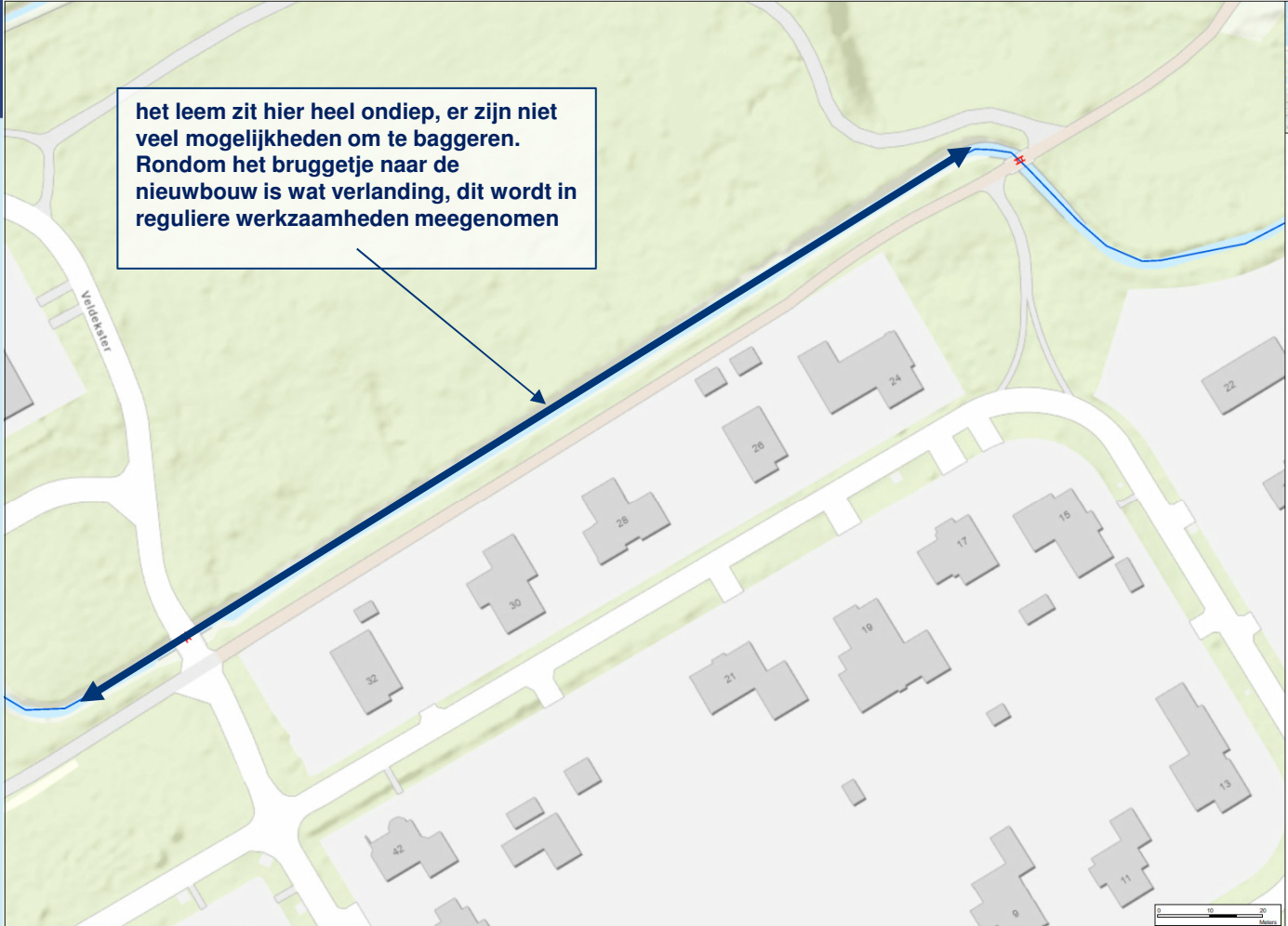


en
we

het leem zit hier heel ondiep, er zijn niet veel mogelijkheden om te baggeren. Rondom het bruggetje naar de nieuwbouw is wat verlanding, dit wordt in reguliere werkzaamheden meegenomen



- Legenda**
- Brug
 - Stuw
 - Dukker
 - Sifon
 - A-water
 - Begrenzing Vallei en Veluwe Topo



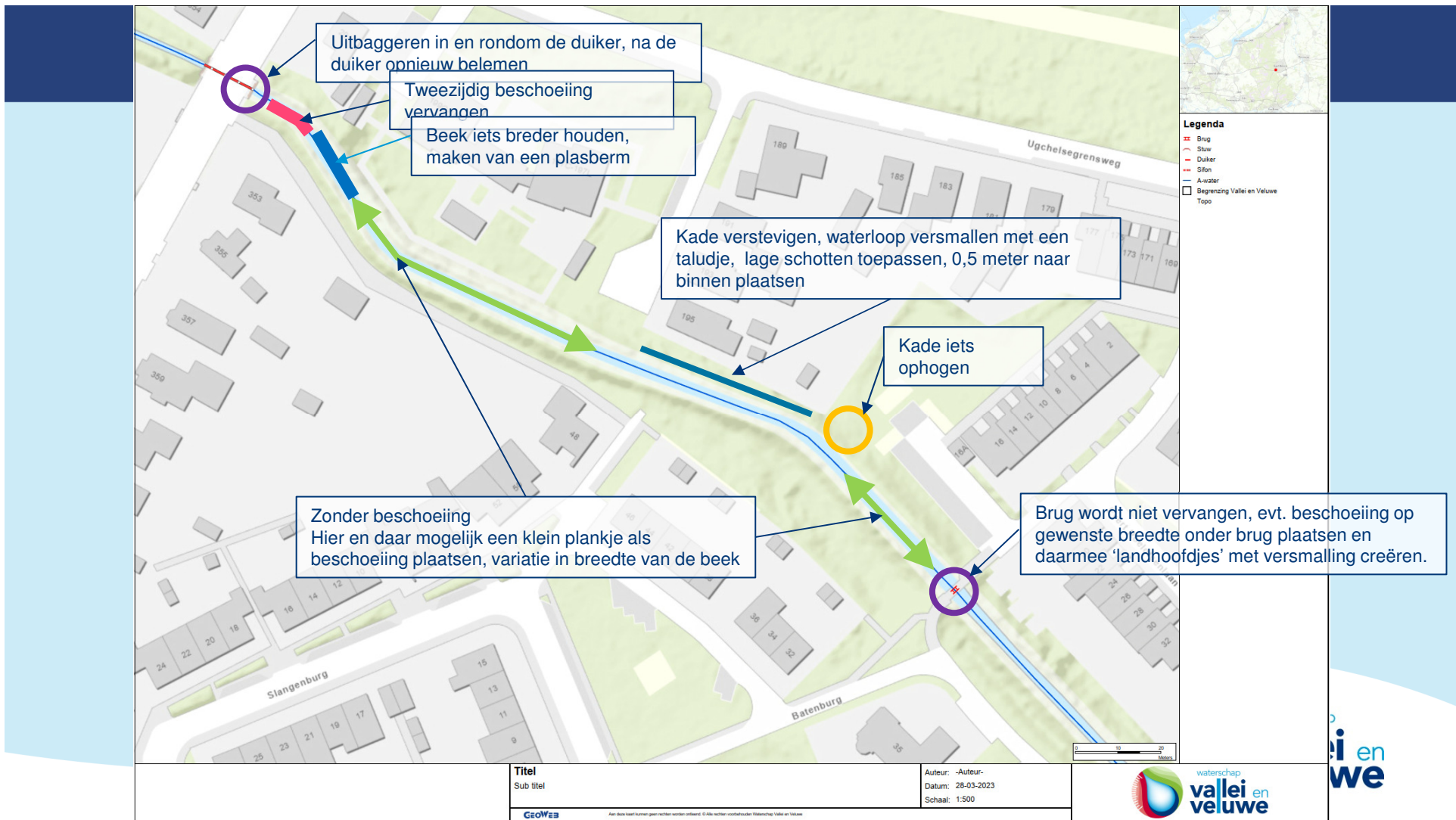
Titel
Sub titel

GeoWB

Auteur: -Auteur-
Datum: 28-03-2023
Schaal: 1:500



si en we



Uitbaggeren in en rondom de duiker, na de duiker opnieuw belemen

Tweezijdig beschoeiing vervangen

Beek iets breder houden, maken van een plasberm

Kade verstevigen, waterloop versmallen met een taludje, lage schotten toepassen, 0,5 meter naar binnen plaatsen

Kade iets ophogen

Zonder beschoeiing
Hier en daar mogelijk een klein plankje als beschoeiing plaatsen, variatie in breedte van de beek

Brug wordt niet vervangen, evt. beschoeiing op gewenste breedte onder brug plaatsen en daarmee 'landhoofdjes' met versmalling creëren.

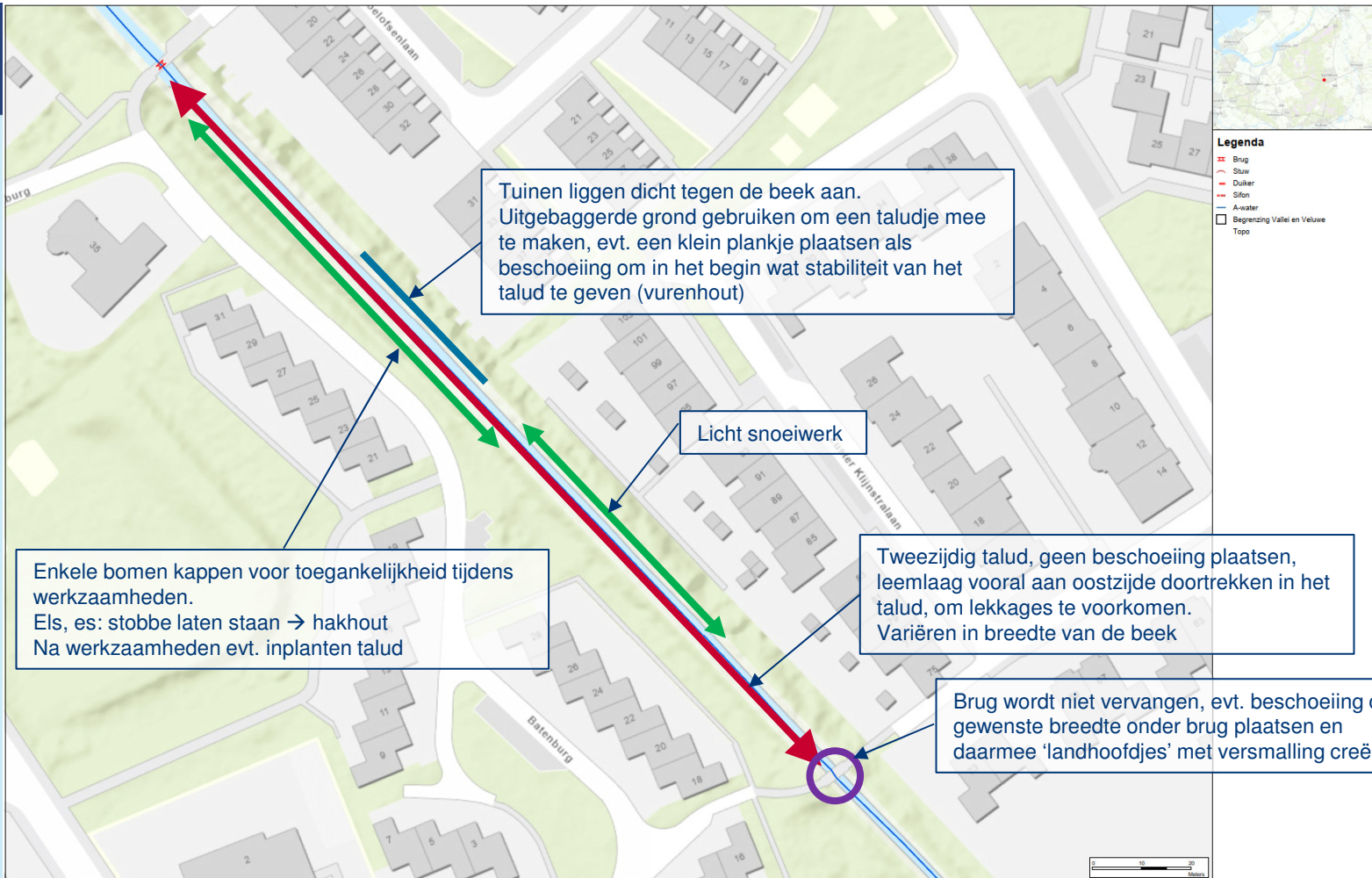
- Legenda**
- Brng
 - Sluis
 - Duiker
 - Sifon
 - A-water
 - Begrenzing Vallei en Veluwe
 - Topo

Titel
Sub titel

Auteur: -Auteur-
Datum: 28-03-2023
Schaal: 1:500



vallei en veluwe



Titel Sub titel	Auteur: -Auteur- Datum: 28-03-2023 Schaal: 1:500
 <small>Alle rechten voorbehouden. Het gebruik van de afbeeldingen is uitsluitend toegestaan voor het gebruik van de website van Waterschap Vallei en Veluwe.</small>	



